	<i>Asamblea de Boyacá</i> <i>Nit. 800054743-8</i> <i>Presidencia</i>	CÓDIGO
		OR01 – 031

**ORDENANZA NÚMERO 032 DE 2010**  
**( 13 DIC 2010 )**

**“POR MEDIO LA CUAL SE PRECISAN LOS LÍMITES ENTRE LOS MUNICIPIOS DE QUÍPAMA Y OTANCHE, EN EL SECTOR DE LA VEREDA SABRIPA, DEPARTAMENTO DE BOYACÁ”**


**LA HONORABLE ASAMBLEA DEL  
DEPARTAMENTO DE BOYACÁ**

En uso de sus facultades legales, otorgadas en la Ley 136 de 1994, Ley 962 de 2005 y el Decreto 1333 de 1986,

**ORDENA:**


**ARTÍCULO 1º .-** El límite entre los Municipios de Quípama y Otanche, en el sector de la vereda Sabripa, será el siguiente:


“Partiendo del cerro El Quipe, punto de coordenadas planas de Gauss Y=1'111.722 mN, X=985.778 mE; se sigue en dirección oeste hasta encontrar el cerro Sevilla coordenadas planas de Gauss Y=1'112.492 mN, X=983.611 mE; se continúa en dirección norte por el lindero entre los predios con Número Catastral 00-00-0005-0049 y 00-00-0005-0050, y luego por el borde norte de este último predio, hasta encontrar el camino que de la vereda La Llano conduce a la vereda Sabripa; se sigue por este camino, en dirección general oeste, sobre la loma El Cascarillo hasta el punto de coordenadas Y=1'113.978 mN, X=982.000 mE; continúa por el lindero norte de los predios 00-00-0005-0057 y 00-00-0005-0062 y por el lindero sur del predio 00-00-0005-0022, siguiendo hacia la loma El Sarbal hasta el punto de coordenadas Y=1'114.703 mN, X=980.728 mE; se sigue por el lindero de los predios 00-00-0005-0016 y 00-00-0005-0067, luego por el lindero del predio 00-00-0008-72 por su costado nororiental hasta encontrar el camino que conduce a la Inspección de Policía de Humbo; se continúa por este camino hasta la Quebrada La Sacan; se continúa por esta Quebrada hasta su desembocadura en el río Moray o Chirche, hasta el punto de encuentro de los Municipios de Quípama y Otanche con Yacopí, Departamento de Cundinamarca”.

	<b>Asamblea de Boyacá</b> Nit. 800054743-8 Presidencia	CÓDIGO
		OR01 – 031

**ARTICULO 2º.-** La presente Ordenanza rige a partir de la fecha de su publicación y deroga todas las disposiciones que le sean contrarias.

Radicada en la Honorable Asamblea de Boyacá bajo el Número 042/2010

  
**WILLIAM JOSÉ GONZÁLEZ LIZARAZO**  
 Presidente

  
**ORLANDO HERNÁNDEZ CAMARGO**  
 Primer Vicepresidente

  
**HÉCTOR ROGERIO RUBIO CRUZ**  
 Segundo Vicepresidente

La presente Ordenanza fue adoptada en **TERCER DEBATE** por la Asamblea del Departamento de Boyacá, en sesión plenaria del veinticinco (25) de Noviembre del año dos mil diez (2010).

  
**WILLIAM JOSÉ GONZÁLEZ LIZARAZO**  
 Presidente


Yamile C.

**REFERENCIA:** POR LA CUAL SE PRECISAN LOS LIMITES ENTRE  
LOS MUNICIPIOS DE QUIPAMA Y OTANCHE, EN  
EN EL SECTOR DE LA VEREDA SABRIPA, DEL  
DEPARTAMENTO DE BOYACA.


**GOBERNACION DEL DEPARTAMENTO DE BOYACA**

**TUNJA, 13 DIC 2010**

**SANCIONADA**



**JOSE ROZO MILLAN  
GOBERNADOR DE BOYACA**



**EDGAR ALBERTO SIMBAQUEBA MORENO  
DIRECTOR DEPARTAMENTO ADMINISTRATIVO DE PLANEACION**