


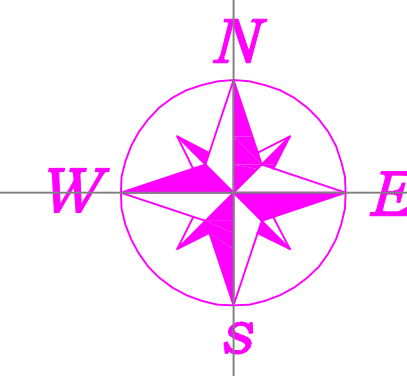
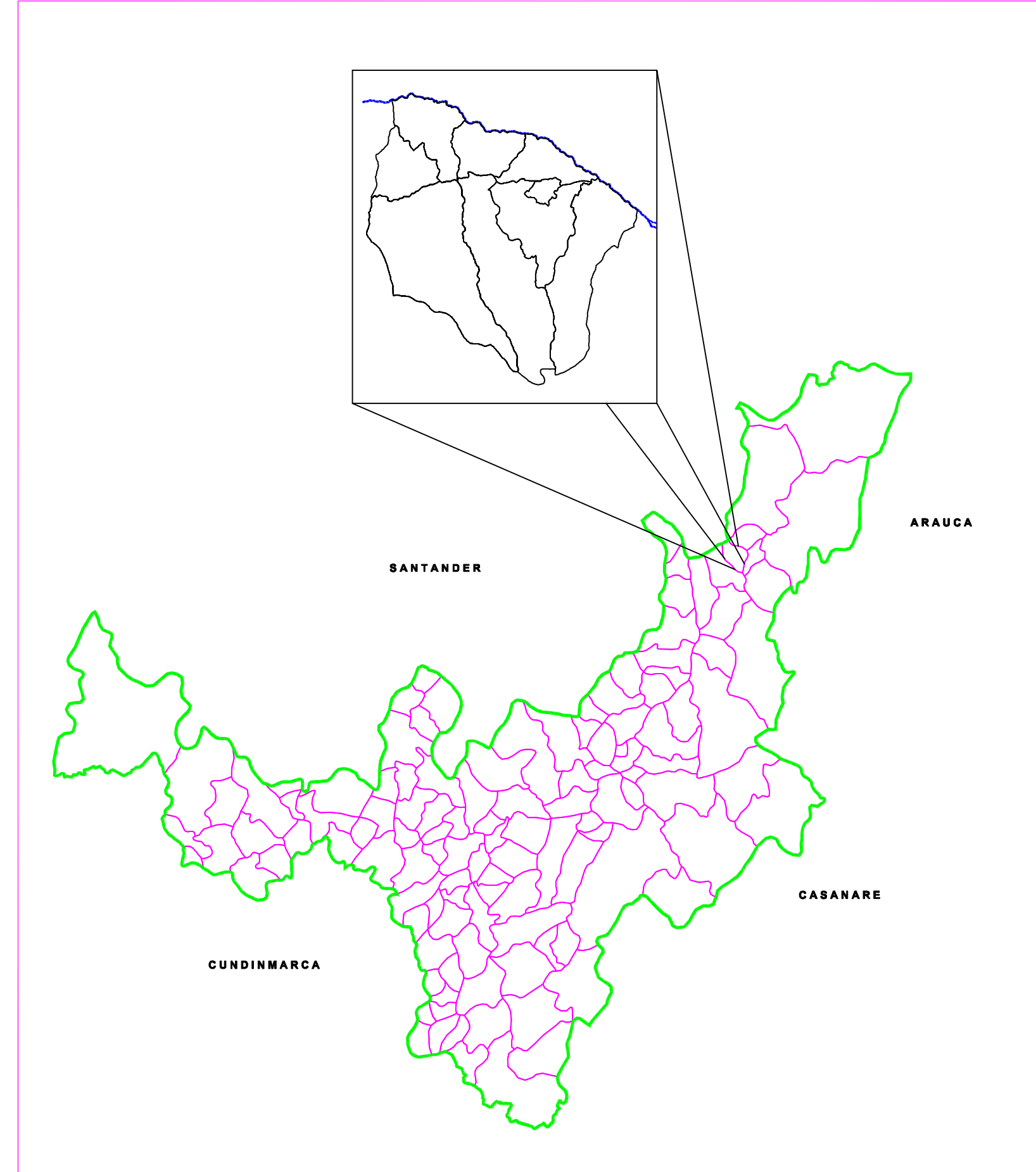
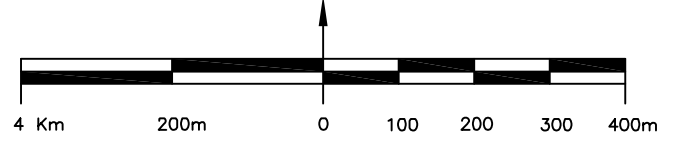
ESQUEMA DE ORDENAMIENTO TERRITORIAL



SAN DIEGO DE ALCALA
DE GUACAMAYAS

BASE CARTOGRÁFICA

| | | | |
|------------------|----------|----------|---------------|
| Dibujó: | L.H.M.G. | Escala: | 1 : 25.000 |
| Diseño y Revisó: | O.H.L.M. | Mapa No. | 1 DE 18 |
| Aprobó: | | Fecha: | ABRIL DE 1999 |
| | | Fuente: | INGEOMINAS |



CONVENCIONES

VIAS

Carretera sin pavimento, dos o más vías

Carretera sin pavimento, vía sencilla

Caminio de herradura, sendero

Puente

CURVAS

Curva indica

Curva intermedia

HIDROGRAFIA

Laguna

Ciénaga, Pantano

Ríos, Quebradas

Canal

Acequia

Canal de riego

SITIOS

Casa, Iglesia, Escuela, Mina

Línea transmisora de energía

Red de alcantarillado

Puesto de salud

Represa; Tanques

Araucarias

Sitios de interés arqueológico

Sitios de interés histórico

Límite Municipal

Límite Veredal

